

Утверждена

(наименование документа об утверждении, включая наименования

органов государственной власти или органов местного

самоуправления, принявших решение об утверждении схемы

или подписавших соглашение о перераспределении земельных участков)

от _____ № _____

**Схема расположения образуемого земельного участка
на кадастровом плане территории кад. № 69:17:0130401**

Условный номер земельного участка ¹ <u>69:17:0130401:3У1</u>		
Площадь земельного участка ² <u>4200</u> м ²		
Обозначение характерных точек границ	Координаты ³ , м	
	X	Y
1	2	3
n1	311632,03	2176366,02
n2	311629,62	2176472,29
n3	311586,4	2176461,52
n4	311593,31	2176364,2
n1	311632,03	2176366,02

¹ Указывается в случае, если предусматривается образование двух и более земельных участков.





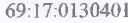

² Указывается проектная площадь образуемого земельного участка, вычисленная с использованием технологических и программных средств, в том числе размещенных на официальном сайте федерального органа исполнительной власти, уполномоченного в области государственного кадастрового учета недвижимого имущества и ведения государственного кадастра недвижимости, в информационно-телекоммуникационной сети "Интернет" (далее – официальный сайт), с округлением до 1 квадратного метра. Указанное значение площади земельного участка может быть уточнено при проведении кадастровых работ не более чем на десять процентов.

³ Указываются в случае подготовки схемы расположения земельного участка с использованием технологических и программных средств, в том числе размещенных на официальном сайте. Значения координат, полученные с использованием указанных технологических и программных средств, указываются с округлением до 0,01 метра.



Масштаб 1:1500

Условные обозначения:

-  - часть границы, местоположение которой определено при выполнении кадастровых работ
-  - часть границы, сведения ЕГРН о которой позволяют однозначно определить ее положение на местности
-  - граница кадастрового квартала
-  - обозначение земельного участка
-  - номер кадастрового квартала
-  - характерная точка границы земельного участка, сведения о которой отсутствуют в ЕГРН, местоположение которой определено при кадастровых работах