

Утверждена

(наименование документа об утверждении, включая наименования

органов государственной власти или органов местного самоуправления,

принявших решение об утверждении схемы или подписавших соглашение о

перераспределении земельных участков)

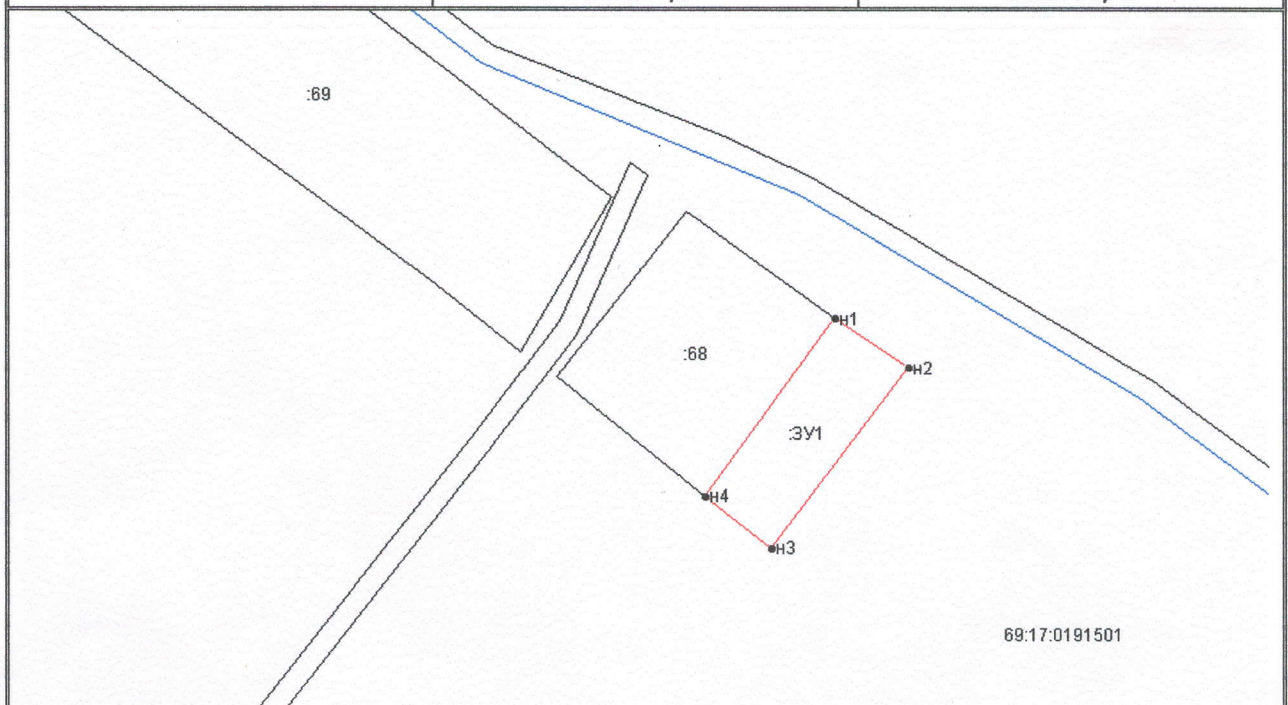
от _____ № _____

**Схема расположения земельного участка или земельных
участков на кадастровом плане территории**

Условный номер земельного участка: 69:17:0191501






Площадь земельного участка: 650 кв. м.

Обозначение характерных точек границ	Координаты, м.	
	X	Y
н1	301298,58	2186753,95
н2	301331,06	2186777,95
н3	301322,04	2186791,45
н4	301289,09	2186766,29



Масштаб 1:1000

Условные обозначения:

-  граница кадастрового деления
-  вновь образованная часть границы, сведения о которой достаточны для определения ее местоположения
-  существующая часть границы, имеющиеся в ГКН сведения о которой достаточны для определения её местоположения
-  н1 характерная точка границы, сведения о которой позволяют однозначно определить ее положение на местности
-  :ЗУ1 обозначение земельного участка