

УТВЕРЖДЕНА:

(наименование документа об утверждении, включая наименование

органа государственной власти или органа местного самоуправления,

принявших решение об утверждении, схемы или подписавших

соглашение о перераспределении земельных участков)

СХЕМА РАСПОЛОЖЕНИЯ ЗЕМЕЛЬНОГО УЧАСТКА НА КАДАСТРОВом ПЛАНЕ ТЕРРИТОРИИ

Условный номер земельного участка 69:17:0180101:ЗУ1




Площадь земельного участка 500 кв.м.

Обозначение характерных точек границ	X	Y
1	297169.75	2178786.49
2	297174.24	2178821.44
3	297153.81	2178824.67
4	297152.69	2178811.55
5	297162.23	2178809.85
6	297159.07	2178787.70



Масштаб 1:2500

Условные обозначения:

-  Граница кадастрового квартала
-  - вновь образованная часть границы, сведения о которой достаточны для определения ее местоположения
-  - существующая часть границы, имеющиеся в ГКН сведения, о которой достаточны для определения ее местоположения